

**BESTEMMINGEN**



LANDSCHAPPELIJK WONEN

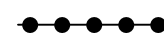


SCHUUR MET CULTUURHISTORISCHE WAARDE

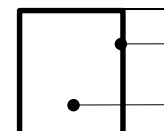
nadere aanwijzingen

- (z) zonder gebouwen

**AANDUIDINGEN**




GRENS VAN DE 4<sup>e</sup> HERZIENING



BEBOUWINGSGRENS

BEBOUWINGSVLAK



CIJFER BIJ LETTERAANDUIDING  
maximum dakvoetheogte

Vastgesteld door de raad van de gemeente Noord-Beveland bij besluit van 29 januari 2009

, voorzitter

, griffier

Deze kaart is noordgericht

12345 Perceelnummer  
25 Huisnummer

— Kadastrale grens  
— Bebouwing  
— Overige topografie

Schaal 1:1000

Kadastrale gemeente WISSENKERKE  
Sectie U  
Perceel 302

Voor een eensluidend uittreksel, MIDDELBURG, 4 april 2007  
De bewaarder van het kadaster en de openbare registers

Aan dit uittreksel kunnen geen betrouwbare maten worden ontleend.  
De Dienst voor het kadaster en de openbare registers behoudt zich de intellectuele eigendomsrechten voor, waaronder het auteursrecht en het databankenrecht.

4<sup>e</sup> Herziening bestemmingsplan Landelijk gebied, gedeelte Stroodorp 11a

Datum: 16-12-08	Schaal 1: 1.000	Get. MvdM	blad 1 van 1
-----------------	-----------------	-----------	--------------

