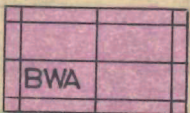




BESTEMMINGEN



WATERSTAATSDOELEINDEN



VERKEERSDOELEINDEN



WEG




HAVEN EN HAVENINDUSTRIE




OPENBAAR GROEN PLANTSOEN OF BERM




BEGRAAFPLAATS



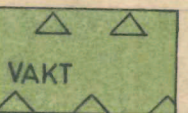
WATER



ACTIEVE RECREATIE



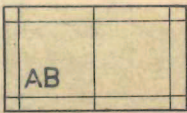
STRAND EN OEVERGEBIED



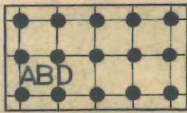
KAMPEERTERREIN



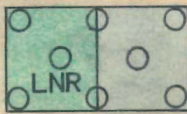
AA



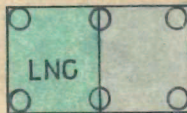
AGRARISCHE DOELEINDEN, KLASSE B



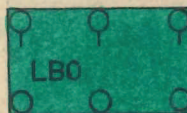
BIJZONDERE AGRARISCHE DOELEINDEN




NATUURRESERVAAT



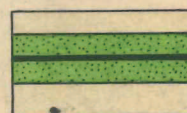
NATUURGEBIED



BOS



DIJK MET EEN WATERSTAATKUNDIGE FUNKTIE




LANDSCHAPPELIJK WAARDEVOLLE DIJK

AANDUIDINGEN



TOPOGRAFISCHE GECEVENS



BEBOUWDE KOM

BESTEMMINGSPAN

RECREATIEF BESTEMMINGSPAN



LIJN WELKE DOOR GEBOUWEN NAAR DE ZIJDE VAN EEN WEG, DIJK EN BESTEMMINGSGRENS NIET MAG WORDEN OVERSCHREDEN




GRENS VAN HET PLAN




GRENS VAN HET PLAN TEVENS GEMEENTEGRENS



WEG VAN DE EERSTE ORDE



WEG VAN DE DERDE ORDE



ANDERE WEGEN




OPTISCH VRIJ PAD

+ 44

HOOGTE AANDUIDING T.O.V. N.A.P.

SWAARSPROFIEL



ARCHITECTENBUREAU  
ROTHUIZEN & 't HOOFT N.V.  
GOES

BETREFT: GEMEENTE  
KORTGENE

BESTEMMINGSPAN  
"BUITENGEBIED"

Form.	dat.	get.	gez.	werk
90:160	3/4/69	R.		2102.201.
Sch.	24/9/69	R.		
1:10000	10/2/69	R.		blad
1:	11/8/69	R.		1
1:	20-11/69	K.R.		



