

10/12

Overleg Waterschap / Tusschen / Rijkswaterstaat

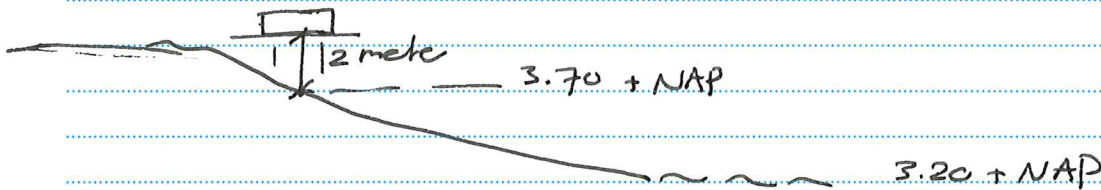
Piping is niet zo'n groot probleem. Collega^{di} dit een uitzoeker is zich, werk thuis

Projectplan Sophiastrand is klaar & ligt ter visie
↳ door Waterschap

3.70 + NAP strandhoogte

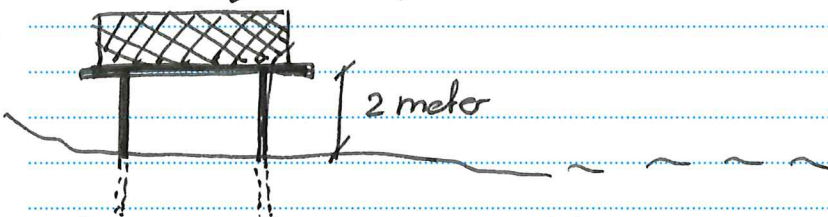
3.20 + NAP zeehoogte

↳ hier komt golfslag van 2½ meter
huisjes moeten ± 2 meter boven strandhoogte komen



Per huisje 6 palen van ± 25 meter

Hiervan is geen probleem.



Er is wel een bestuurlijke uitpraak nodig. Geen negatieve houding in ieder geval.

Suppletie van strand: overleg in januari, 10^e uitvoering voorjaar 2014, palen in 2014 (maart) de grond in.

Procedure: niet tijdelijk de 1^e g maar gewoon alles voor 2014.

Opp. huisjes, nu 25 m², wordt rekening gehouden met 40 m²

Er is ook sprake van erosie, ieder jaar moet hier iets aan gedaan worden. Dit kan de Rijkswaterstaat zelf doen.

Datum Actiehouder

Volgende stap is het beleid van het Waterschap
dit moet aangepast worden → [redacted] doet dit-
medio 2013 graag vergunning van Waterschap.

Totale ^{ca.} huisjes in 1^{ste} aanvragen, incl. riolering, constructies etc.

De huisjes komen waarschijnlijk met kapje boven dijk uit.

Veiligheid : huisjes voldoen aan eisen brandweer
evacuatie gaat gevorm via plannen van Roupot.

Eind februari voor nieuwe afspraak maken :

[redacted] weet dan hoe het er nu staat in bij Waterschap.
18^{de} febr. 13³⁰ uur. maandag.

[redacted] laat constructieberekeningen maken

Overleg strandblauwhuisjes Roompot

Gemeente: [redacted]

Roompot: [redacted]


Rijhouderstraat: [redacted]

Waterschap: [redacted]

Waterschap: aanvraag is binnen, gebied ligt in beschermingszone H bepaalde activiteiten zijn met vergunning toegestaan. De huisjes passen niet in beleid.

Natura 2000: is geregeld via onderzoek

- 3 pijnpunten van Waterschap, genoemd in brief.
- 2 vallen er af: riool, wordt aangesloten op riool Roompot
- fundering, is niet aan de orde dacht gemeente



Strandblauwhuisjes. Distoek geen weg in winter → mogen wel op het zand staan.

De dijk is nu niet sterk genoeg om funderingsconstructie op te vergen (piping)

- maatgevend niveau golfslag } hier moet onderzoek naar gedaan
- waterstand } worden, dan wellicht permanent mogelijk
- hoe hoog komen de huisjes dan?

Waterschap kan dit onderzoek doen, dit kan via [redacted]. Daarna discussie uit Roompot nog wel & mag permanent

Calamiteiten stormseizoen: strand wordt namelijk aangepast.

Deze is geen probleem, volgende is wel probleem. Overgangen blijven. Misschien hogere kosten voor paden etc. Waterschap kan hierover adviseren, hangt uiteraard af van hoogte.

Datum Actiehouder

De 1^e g zijn dan wel leutig om weer te verwijderen voor het opspuiten van het strand.

Planning is om voor 2014 het strand op te hogen.

Klimatologische veranderingen: moet meegenomen worden in berekening voor hoogte huisjes → afspraak voor 30 jaar tussen gemeente & Rijkswaterstaat.

Afspraak: Waterchap gaat onderzoeken → linderig & hoogte huisjes. Evacuaties komen daar ook bij.

Dacina verdere vervolgstappen om te bezien of er nog mogelijkheden zijn. Mocht het niet kunnen, dan niet permanent. De wijziging v/d vergunning doorvoeren, nu wordt aanvraag bij Waterchap aangehouden & verder gezien als vooroverleg. Dacina komt er dan nieuwe aanvraag. Stormvreesen wordt ingekort van 1-11 tot 1-3.

Onderzoek voor vrijdag 30-11-12, [REDACTED] regelt dit.

Volgend overleg: 10 december → 13³⁰ gemeentehuis, afspraak inplannen
13:30

Overleg Waterschap / gemeente / Roonpot

18/2/2013

Eind maart is het beleid van Het Waterschap klaar.

Vaststellen door dagelijks bestuur, algemene regel.

Wordt gebruikt als onderbouwing voor advies omgevingsvergunning

2013 opspuiten strand (november)

januari 2014 → plaatsen huisjes ± 5 weken werk

watovergunning → ± 6 weken ook voor kabels & leidingen.

gemeente vraagt aan

Huisjes verspringen plaatsen vanwege zon/schaduw.

Milieudeel wordt melding, geen vergunning.

In april volgend overleg → brandveiligheidsadvies / civiele zaken met electra / riool

16 april 9⁰⁰ planning woningen

