



Participatieavond Dorpsdijk *1 december 2022*

adviseurs • ingenieurs • openbare ruimte



Agenda

1. Inleiding
2. Participatiemoment
3. Terugkoppeling input
4. Slot

1. Inleiding



RESORT DE VLASSCHURE

SPORTSCHOOL
WILMA GEELHOED

BEGRAAFPLAATS

PROTESTANTSE
GEMEENTE DE
ONTMOETING

FRITUIJ
HET OITJE

HOTEL CAFE RESTAURANT
DE KROON

CENTRUM VOOR
JEUGD EN GEZIN (CJG)

HUISARTSEN COOPERATIE UA

HET WISSEBAD

Aanleiding


Beleidskader verkeersveiligheid

- Nationaal plan: 'Strategisch Plan Verkeersveiligheid 2030'
- Strategisch Plan Verkeersveiligheid 2030, Zeeuwse Uitvoeringsagenda



Aanleiding

Nr.	Criteria	1 punt indien	0,8 punt indien	0,5 punten indien	0,4 punten indien	0 punten indien
1	Rijrichtingscheiding	<ul style="list-style-type: none"> • Geen asmarkering • Groene/harde berm • Fietsstraat 	n.v.t.	n.v.t.	n.v.t.	asmerking
2	Verharding	Open verharding (klinkers of streetprint)	n.v.t.	Mix van asfaltkleuren/of verharding	n.v.t.	Gesloten (asfalt)
3	Rijbaanbreedte	<i>Tweerichtingen</i> <4,8 m	n.v.t.	<i>Tweerichtingen</i> 4,8 – 5,8 m	n.v.t.	<i>Tweerichtingen</i> >5,8 m
		<i>Eénrichting auto, tweerichtingen fiets</i> <3,85 m		<i>Eénrichting auto, tweerichtingen fiets</i> 3,85 – 4,4 m		<i>Eénrichting auto, tweerichtingen fiets</i> >4,4 m
4	Dichtheid snelheidsremmende maatregelen	75 m	150 meter	n.v.t.	250 meter	350 meter
5	Autoparkeren	Verboden	Trottoirhoogte	n.v.t.	Vakken	Rijbaan
6	Kruisingen met andere erftoegangswegen	<ul style="list-style-type: none"> • Gelijkwaardig met attentering (bijv. plateau/visuele accentuering) • Rotonde 	n.v.t.	Gelijkwaardig zonder attentering	n.v.t.	Voorrang geregeld/VRI

Combinatie vormtoets met informatie over het gebruik van een betreffende weg (intensiteiten, fietsrouting, historische ongevalldata, aanwezigheid van landbouwverkeer, V85 en meldingen)  veiligheidsrisico's

Doelstellingen deze avond

- ✓ U informeren
- ✓ Informatie van u ophalen

Planning

Inventarisatie

Varianten

Uitwerken voorkeur



Nu

Begin/medio feb

Eind april

2. Participatiemoment



RESORT DE VLASSCHURE

SPORTSCHOOL
WILMA GEELHOED

HUISARTSEN COOPERATIE UA

FRIJOUR
HET OITJE

PROTESTANTSE
GEMEENTE DE
ONTMOETING

HOTEL CAFE RESTAURANT
DE KROON

CENTRUM VOOR
JEUGD EN GEZIN (CJG)

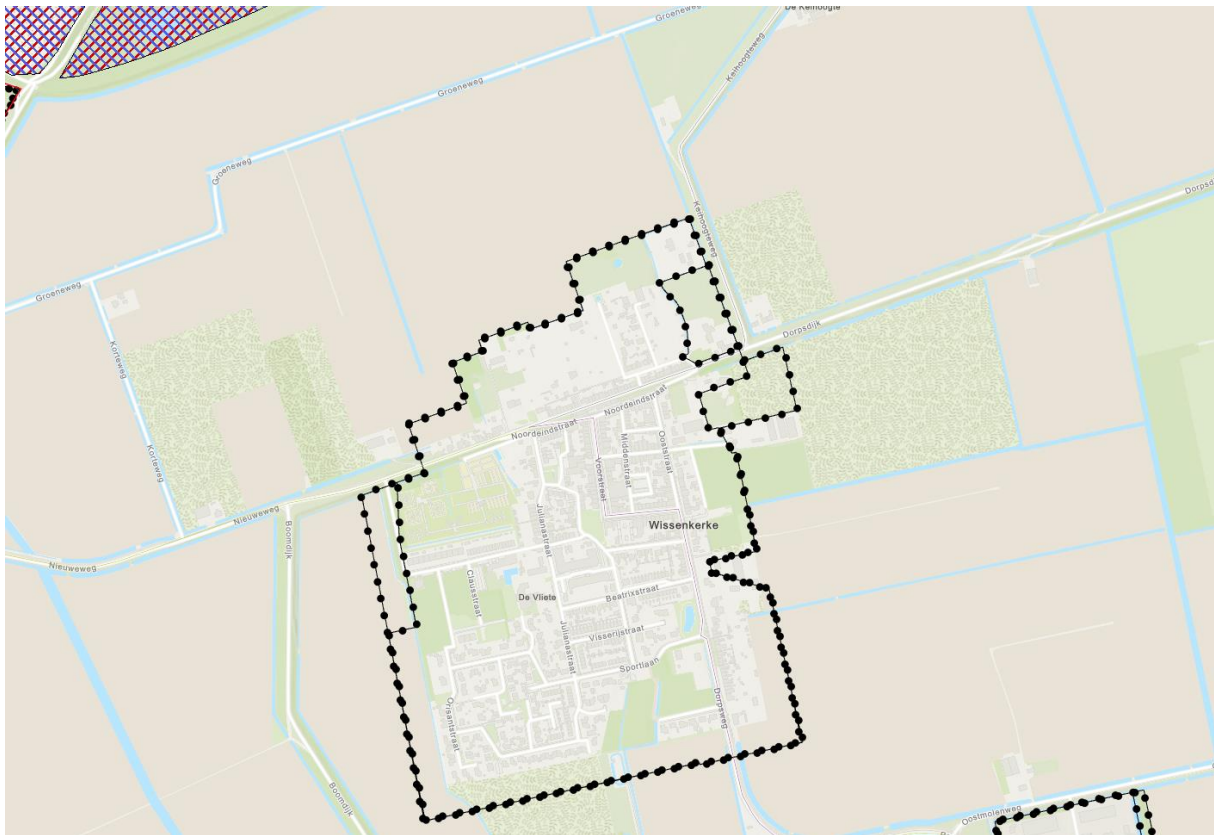
BEGRAAFPLAATS

HET WISSEBAD

Procesaanpak

	Wat	Tijd
Plenair gedeelte	Inzicht in planologische, functionele context	5 min
Participatie aan tafel in groepjes van +/- 8 personen (55 min)	Voorstellingsronde	3 min
	Korte uitleg bedoeling	2 min
	Bedenktijd met invullen post-its	5 min
	Inventarisatie sterke punten	10 min
	Bedenktijd met invullen post-its	5 min
	Inventarisatie aandachtspunten in projectgebied	20 min
	Het stellen van prioriteiten binnen de aandachtspunten	10 min
Plenair gedeelte	presentatie van de conclusie van de groepjes	15 min

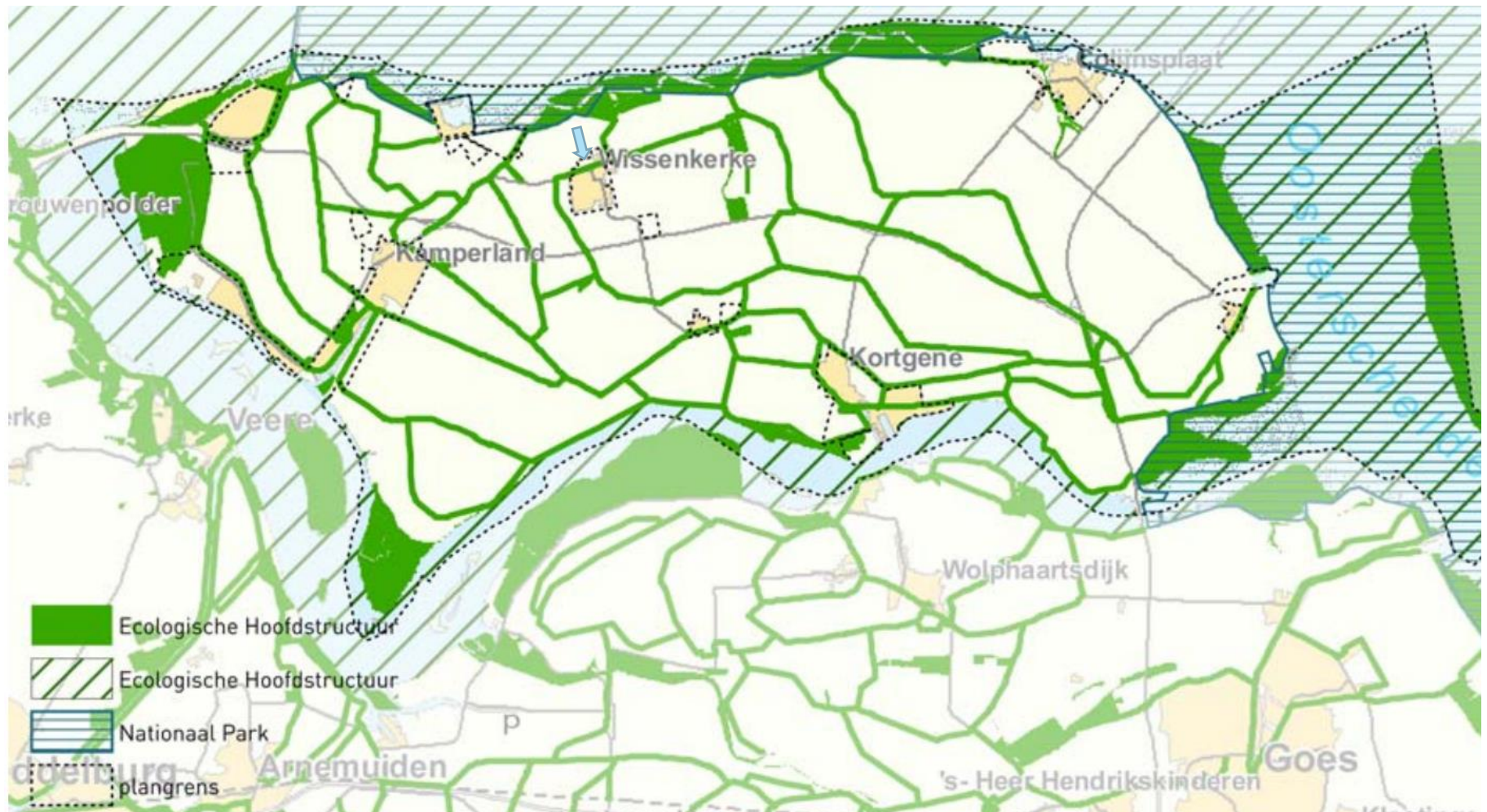
Bestaande situatie – ruimtelijke context



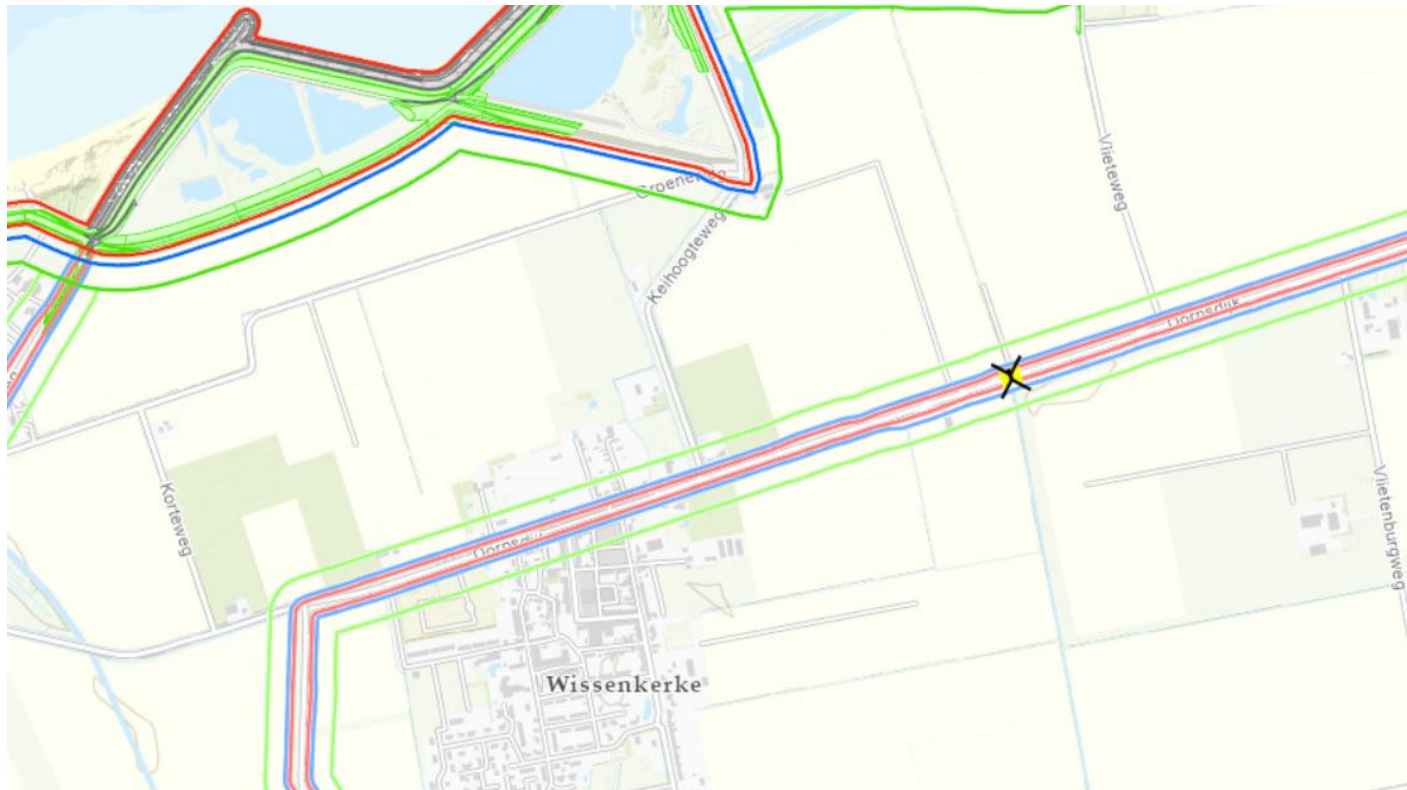
Bestemmingsplan
Landelijk Gebied 2013

Bestemmingsplangebied:
Bebouwde Kom
Wissenkerke 2018

Bestaande situatie – ruimtelijke context



Bestaande situatie – ruimtelijke context



Waterkering

Bestaande situatie - functie

- Gemotoriseerd verkeer
 - Nieuweweg tussen Wissenkerke en de Oostwestweg : gebiedsontsluitingsweg
 - Projectgebied binnen de komsgrens met een maximale snelheid aan 30 km/u
 - Gelijkheid van wegen maar doorgaande functie via de Noordeindestraat



Bestaande toestand - functie

- Openbaar vervoer

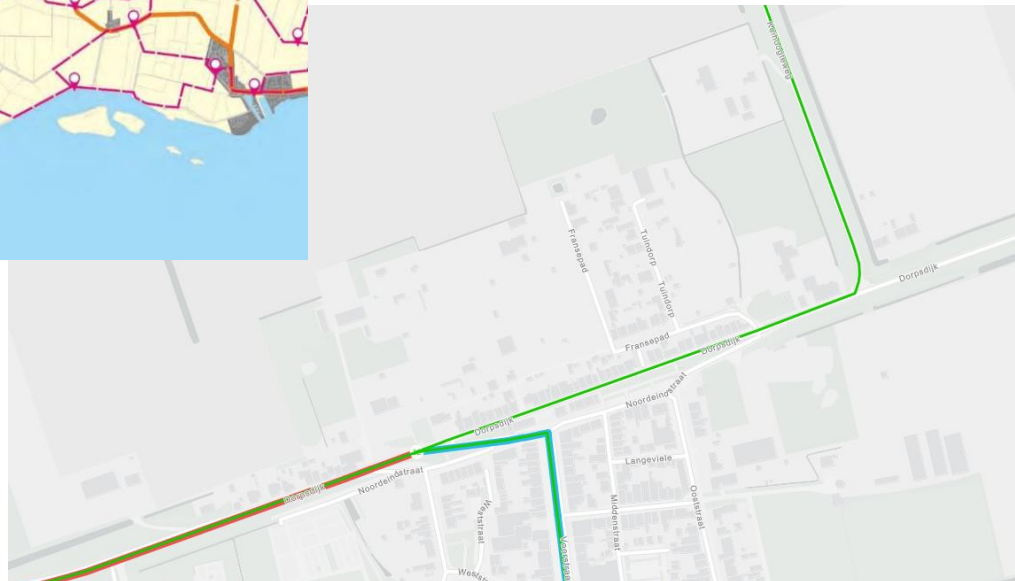


Er rijden twee lijnen op het westelijk deel van de Dorpsdijk :
31: Kamperland – Goes, omvat het kernnet
641: Middelburg – Goes, scholierennet

6u40 tot 19u44

Bestaande situatie - functie

■ Fietsnetwerk



- Fiets
- Nederland
- Regionale fietsnetwerken
- Fietsknooppunten
- Fietsknooppunten
- Fietsnetwerken
- ✓ Fietsnetwerken
-
- Hoofd fietsroutes NTF
- Code_NTF
- Doorfietsroutes (utilitair, buiten bebouwde kom)
 - Stadsroutes (utilitair, binnen de bebouwde kom)
 - Recreatieve routes
 - Recreatieve lange afstandsroutes en themaroutes

Weergave

Versmelten

Bestaande situatie - vormgeving



Ruimte wisselt

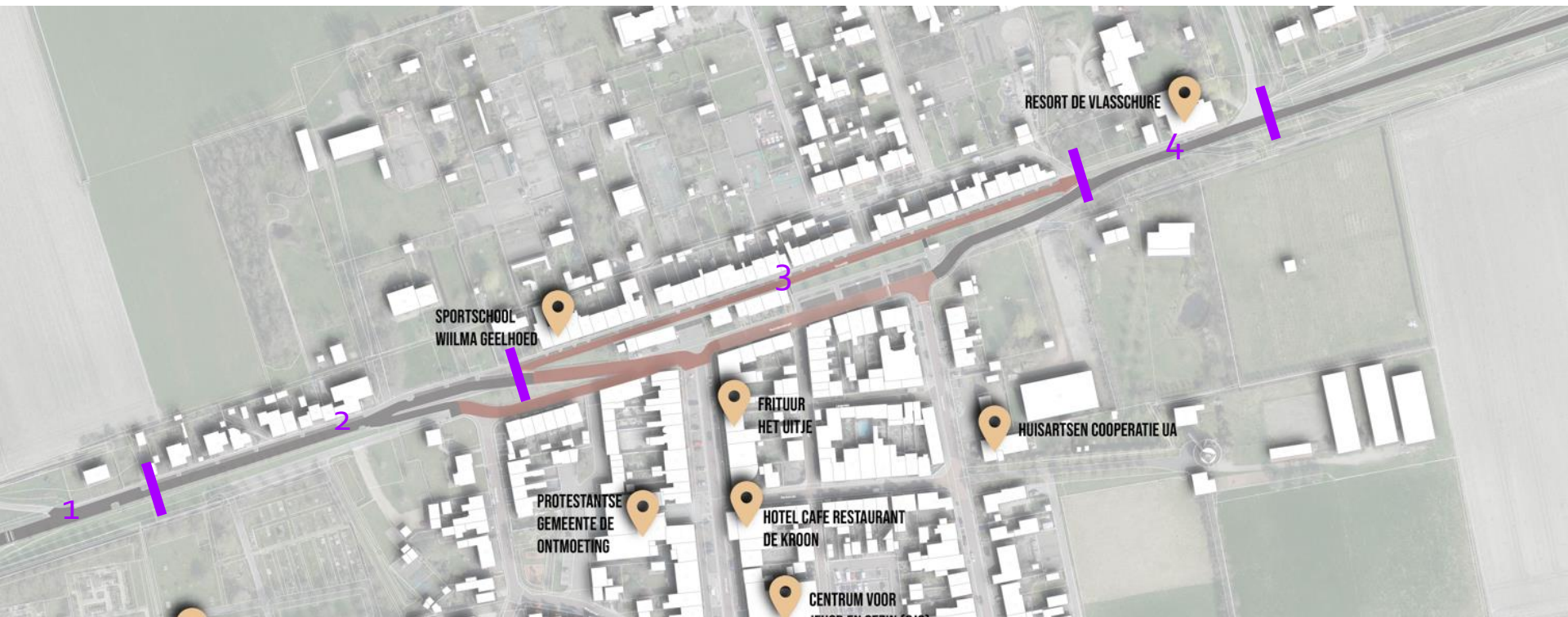
Dicht wegennet
met veel
aansluiting :
niveaoverschillen



OOST

Bestaande situatie - vormgeving

4 sequenties



Bestaande situatie - vormgeving

sequentie 1



Overgangszone kom (100 m)

- Wegversmallingen
- Drempel
- Poort
- Markering
- Veel randinformatie



- Geen voetgangersvoorzieningen
- Fietspad eindigt zonder vervolg
- Verlichting schaars

Bestaande situatie - vormgeving

sequentie 2



- Schanskorven
- Straatlantaren
- Aansluiting Noordeindestraat:
 - Boordsteen
 - Asverschuivingen (voor en na)

- Smalle voetpaden
- Geen fietsvoorzieningen
- Rijbaan is asfalt
- Parkeerstrook in elementverharding en laag groen ter afbakening



Bestaande situatie - vormgeving

sequentie 3



- Smal straatprofiel
- “Woonerflood”: charmante inrichting
 - Rijbaan in rode elementverharding (elleboog/ kepersverband)
 - Smalle parkeervoorzieningen met boom ter afbakening in halfsteenverband
 - Smalle loopstrook
 - Doorzichten naar Noordeindestraat

- Geen toegankelijke voorzieningen naar Nooreindestraat
- Geen fietsvoorzieningen



Bestaande situatie - vormgeving

sequentie 4



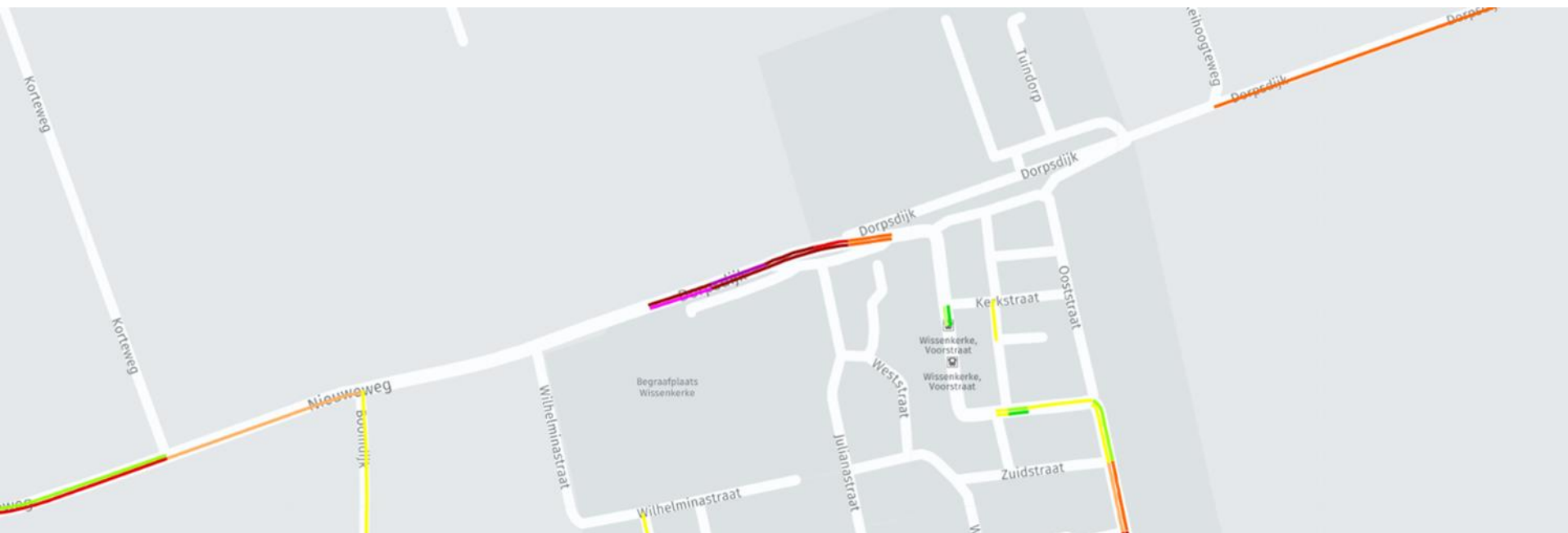
- Voetpaden
- Geen fietsvoorzieningen
- Rijbaan is asfalt
- Parkeerstrook in grasbetontegels met jumboblokken

- Verwarrend kruispunt: voorrang Dorpsdijk
- Drempel
- Hoge lichtmasten



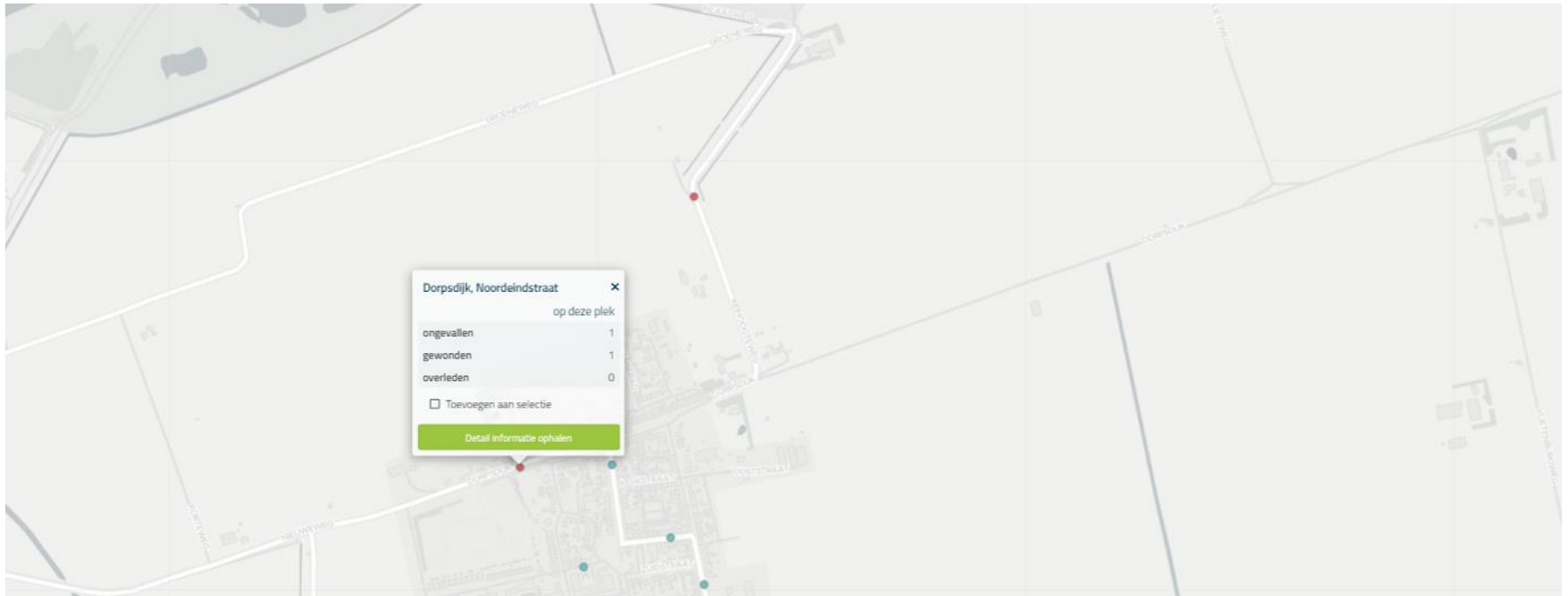
Bestaande situatie -gebruik

- Verkeerssnelheid
Oktober 2022



Bestaande situatie -gebruik

- Verkeersongevallen



Enkel historische vko (2004-2013)

Toekomstige situatie situatie -gebruik

- Kruising Wilhelminastraat(ontsluiting nieuwe wijk) en de dorpsdijk dient geïntegreerd te worden
- De ontwikkeling en ontsluiting van de Vlasschure is een aandachtspunt

3. Terugkoppeling verzamelde input



RESORT DE VLASSCHURE

SPORTSCHOOL
WILMA GEELHOED

FRIJOUR
HET OITJE

HUISARTSEN COOPERATIE UA

PROTESTANTSE
GEMEENTE DE
ONTMOETING

HOTEL CAFE RESTAURANT
DE KROON

CENTRUM VOOR
JEUGD EN GEZIN (CJG)

BEGRAAFPLAATS

HET WISSEBAD

4. Slot



RESORT DE VLASSCHURE

SPORTSCHOOL
WILMA GEELHOED

HUISARTSEN COOPERATIE UA

FRIJOUR
HET OITJE

PROTESTANTSE
GEMEENTE DE
ONTMOETING

HOTEL CAFE RESTAURANT
DE KROON

CENTRUM VOOR
JEUGD EN GEZIN (CJG)

BEGRAAFPLAATS

HET WISSEBAD

Slot

- Input wordt uitgewerkt
- Deze input wordt dan afgezet t.o.v. het kader
- Op basis van het kader worden de varianten opgesteld
- Begin/medio februari worden de varianten opnieuw gepresenteerd - doel een voorkeursvariant selecteren

Nog even dit:

- Alle info wordt raadpleegbaar gemaakt via <https://www.noord-beveland.nl/dorpsdijk>
- Nog eventuele opmerkingen kunnen meegenomen worden tot 15 december. Deze mogen naar info@noord-beveland.nl gestuurd worden, met als onderwerp *Dorpsdijk*.



Goessestraatweg 17a,
4421 AD, Kapelle
+31 (0) 113-405051
info@juust.nl

Juust.nl